

## KONFERENCJA REGIONALNA

Wsparcie rozwoju infrastruktury obszarów wiejskich oraz małych miast  
w perspektywie finansowej 2014-2020

# Działania Scalanie gruntów oraz Podstawowe usługi i odnowa wsi w PROW na lata 2014-2020

Paweł Knapczyk  
Zastępca Dyrektora Departamentu Funduszy Europejskich

Kraków, 25 listopada 2015

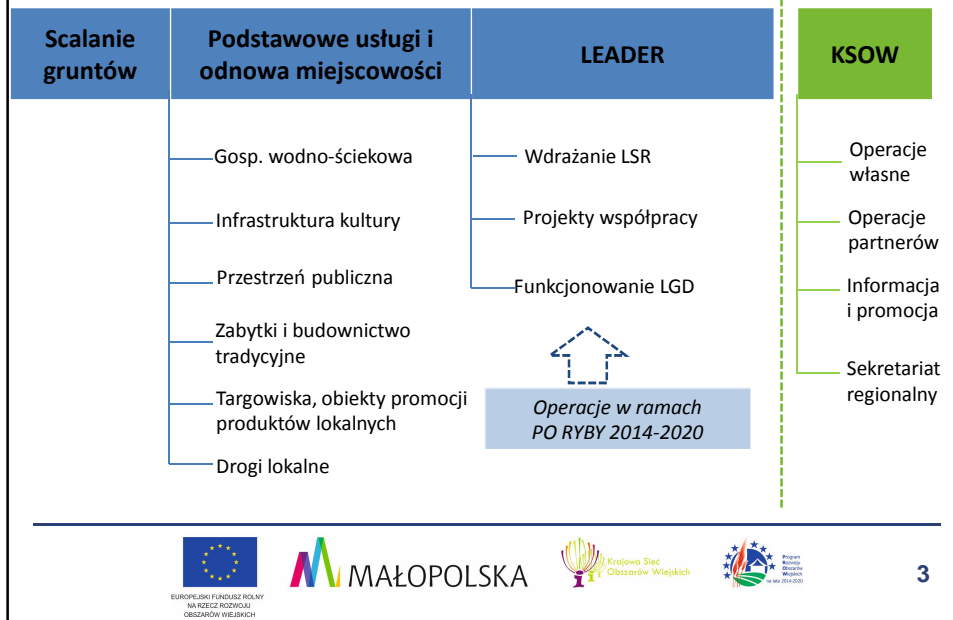


## Ramy prawne realizacji działań samorządowych PROW 2014-2020

ROZPORZĄDZENIA PARLAMENTU EUROP. I RADY (obowiązują)	Nr 1303/2013 – ogólne Nr 1305/2013 – EFRROW Nr 508/2014 – EFMR
POZIOM EUROPEJSKI/ KRAJOWY (obowiązują)	Umowa partnerstwa PROW 2014-2020
POZIOM KRAJOWY – USTAWY (obowiązują)	Wspieranie rozwoju obszarów wiejskich Rozwój lokalny kierowany przez społeczność Finansowanie WPR
POZIOM KRAJOWY - ROZPORZĄDZENIA MRiRW / RM (obowiązują)	Wsparcie przygotowawcze dla LGD Drogi lokalne Wdrażanie LSR Udzielanie pożyczek przez BGK Podział środków PROW
PROCEDURY I DOKUMENTY WDROŻENIOWE (obowiązują)	Wsparcie przygotowawcze dla LGD Drogi lokalne
ROZPORZĄDZENIA MRiRW (projekty)	Scalania gruntów Mała infrastruktura – gospodarka wodno-ściekowa Kultura, przestrzeń publiczna Projekty współpracy realizowane przez LGD Funkcjonowanie LGD

2

## Działania/poddziałania/typy operacji samorządowych PROW 2014-2020



## DZIAŁANIE: Inwestycje w środki trwałe PODDZIAŁANIE: Wsparcie na inwestycje związane z rozwojem, modernizacją i dostosowywaniem rolnictwa i leśnictwa TYP OPERACJI: Scalanie gruntów

### Zakres wsparcia:

W warunkach polskich wiele gospodarstw użytkuje liczne, rozproszone działki rolne. Dla zachowania i wzrostu konkurencyjności polskiego sektora rolnego niezbędne są działania na rzecz poprawy struktury obszarowej gospodarstw poprzez udzielanie pomocy na scalenia gruntów rolnych i leśnych.

- prace scaleniowe,
- zagospodarowanie poscaleniowe związane z organizacją rolniczej przestrzeni produkcyjnej,
- koszty ogólne do wysokości 15% pozostałych kosztów kwalifikowalnych.

### Beneficjenci: powiaty

### Stawka pomocy: 100%

prace scaleniowe: **800 euro** na 1 ha gruntów

zagospodarowanie poscaleniowe: **2 000 euro** na 1 ha



4

## Scalanie gruntów Kryteria wyboru operacji

PROJEKT

Lp.	Kryterium	Liczba punktów możliwych do przyznania
1.	Odsetek liczby właścicieli gospodarstw rolnych położonych na projektowanym obszarze scalenia, którzy złożyli wniosek w stosunku do liczby właścicieli gospodarstw rolnych objętych postępowaniem scaleniowym albo Odsetek powierzchni gruntów położonych na projektowanym obszarze scalenia, których właściciele złożyli wniosek o przeprowadzenie postępowania scaleniowego w stosunku do powierzchni gruntów objętych postępowaniem scaleniowym	<b>max. 100 pkt</b>
2.	Operacja będzie miała pozytywny wpływ na środowisko wynikający z decyzji o środowiskowych uwarunkowaniach	<b>10 pkt</b>
3.	Operacja zakłada na obszarze scalenia poprawę warunków krajobrazowych (zgodnie z ustawą o ochronie przyrody)	<b>10 pkt</b>
4.	Operacja zakłada wydzielenie niezbędnych gruntów na cele miejscowej użyteczności publicznej wynikających z założeń do projektu scalenia	<b>10 pkt</b>
5.	Operacja zakłada wydzielenie niezbędnych gruntów na cele związane z poprawą stosunków wodnych w zakresie retencji wodnej	<b>10 pkt</b>
<b>RAZEM KRYTERIA</b>		<b>max 140 pkt</b>

**Ocena pozytywna  $\geq 70$  pkt**

PROJEKT



MAŁOPOLSKA



5

## PROW 2014-2020 DZIAŁANIE: Podstawowe usługi i odnowa miejscowości na obszarach wiejskich

### PODDZIAŁANIE: mała infrastruktura - gospodarka wodno-ściekowa

#### Zakres wsparcia:

- budowa, przebudowa, modernizacja lub wyposażenie obiektów budowlanych służących do zaopatrzenia w wodę i odprowadzania ścieków,
- zakup i montaż urządzeń kanalizacyjnych oraz urządzeń wodociągowych.

#### Beneficjenci:

gmina, spółka, w której udziały mają wyłącznie JST, związek międzygminny.

**Limit finansowy:** wsparcie z EFRROW **maks. 2 000 000 zł** na beneficjenta

max. wysokość kosztów kwalif. na 1 operację: **1 000 000 euro**

dotacja z EFRROW w wysokości **63,63%** kosztów kwalif.



MAŁOPOLSKA



6

## Gospodarka wodno-ściekowa Centralne kryteria wyboru operacji

PROJEKT

Lp.	Kryterium	Liczba punktów możliwych do przyznania
1.	Podstawowy dochód podatkowy gminy na 1 mieszkańca na poziomie: a. nie więcej niż 50% b. powyżej 50% i nie więcej niż 75% c. powyżej 75% i nie więcej niż 100% średniej krajowej	a. 5 pkt b. 3 pkt c. 1 pkt
2.	Bezrobocie w powiecie, na obszarze którego jest położona gmina, w której jest planowana realizacja operacji, w okresie ostatnich 12 miesięcy przed dniem złożenia wniosku o przyznanie pomocy było wyższe lub równe średniej krajowej	0-2 pkt
3.	Operacja jest powiązana z: a. inwestycjami dotyczącymi tworzenia pasywnej infrastruktury szerokopasmowej lub istniejącej funkcjonująca sieć szkieletowa lub b. wykorzystaniem nowoczesnych systemów oczyszczających o niskim oddziaływaniu na środowisko (np. nowoczesne rozwiązania technologiczne, nowoczesne procesy technologiczno-organizacyjne)	0-1 pkt
4.	Operacja jest realizowana na obszarze, na którym jednolita część wód powierzchniowych jest zagrożona nieosiągnięciem celów środowiskowych, wynikających z Programu wodno – środowiskowego kraju	0-5 pkt
5.	Wskaźnik zwodociągowania gminy, w której jest planowana realizacja operacji dotyczącej gospodarki wodnej, wg danych GUS kształtuje się na poziomie: a. nie więcej niż 50%, b. powyżej 50% i nie więcej niż 75%, c. powyżej 75% i nie więcej niż 90%	a. 6 pkt b. 4 pkt c. 2 pkt
6.	Wskaźnik skanalizowania gminy, w której jest planowana realizacja operacji dotyczącej gospodarki ściekowej, wg danych GUS kształtuje się na poziomie: a. nie więcej niż 20% b. powyżej 20% i nie więcej niż 30% c. powyżej 30% i nie więcej niż 40%	a. 4 pkt b. 2 pkt c. 1 pkt
7.	Wskaźnik zwodociągowania gminy, w której jest planowana realizacja operacji dotyczącej gospodarki ściekowej, wg danych GUS kształtuje się na poziomie: a. powyżej 75% b. powyżej 50% i nie więcej niż 75%	a. 2 pkt b. 1 pkt
8.	Operacja dotyczy łącznie gospodarki wodnej i ściekowej	1 pkt
<b>Kryteria „centralne” razem /1-8/</b>		<b>max 20 pkt</b>

PROJEKT



7

## Gospodarka wodno-ściekowa Regionalne kryteria wyboru operacji

PROJEKT

Lp.	Kryterium	Liczba punktów możliwych do przyznania
1.	Operacja realizowana jest w miejscowości położonej na obszarze o niekorzystnych warunkach gospodarowania (ONW)	2 pkt
2.	Projekt realizowany jest na terenie gminy: a. na obszarze której położony jest park narodowy lub obszar Natura 2000 b. na obszarze której położony jest park krajobrazowy, lub rezerwat przyrody lub obszar chronionego krajobrazu i jednocześnie nie występują formy ochrony przyrody wymienione w pkt 1) c. gdzie nie występują powyższe formy ochrony przyrody	a. 4 pkt b. 2 pkt c. 0 pkt
3.	Średnia gęstość zaludnienia w gminie wynosi: a. powyżej 130% b. powyżej 100% i nie więcej niż 130% c. powyżej 70% i nie więcej niż 100% d. nie więcej niż 70% średniej gęstości zaludnienia na obszarze województwa małopolskiego	a. 6 pkt b. 4 pkt c. 2 pkt d. 0 pkt
<b>Kryteria regionalne razem</b>		<b>max 12 pkt</b>
<b>RAZEM KRYTERIA CENTRALNE I REGIONALNE</b>		<b>32 pkt</b>

**Ocena pozytywna ≥ 16 pkt**

PROJEKT



8

**PROW 2014-2020**  
**DZIAŁANIE: Podstawowe usługi i odnowa miejscowości na**  
**obszarach wiejskich**

**Investycje w obiekty pełniące funkcje kulturalne**  
**lub kształtowanie przestrzeni publicznej**

**Zakres wsparcia:**

- budowa, modernizacja lub wyposażanie budynków pełniących funkcje kulturalne, w tym świetlic i domów kultury,
- ukształtowanie przestrzeni publicznej zgodnie z wymaganiami ładu przestrzennego.

**Beneficjenci:**

gmina, instytucja kultury, dla której organizatorem jest JST – w przypadku budowy, przebudowy, modernizacji lub wyposażenia obiektów pełniących funkcje kulturalne, gmina – w przypadku kształtowania przestrzeni publicznej.

**Limit finansowy: 500 tys. zł z EFRROW / miejscowość**

max. wysokość kosztów kwalif. na 1 operację: **1 000 000 euro**

dotacja z EFRROW w wysokości **63,63%** kosztów kwalifikowalnych



9

**Obiekty pełniące funkcje kulturalne**  
**Centralne kryteria wyboru operacji**

PROJEKT

Lp.	Kryterium	Liczba punktów możliwych do przyznania
1.	Podstawowy dochód podatkowy gminy w przeliczeniu na 1 mieszkańca kształtuje się na poziomie: a) nie więcej niż 50% b) powyżej 50% i nie więcej niż 75% c) powyżej 75% i nie więcej niż 100% średniej krajowej	a. 5 pkt b. 3 pkt c. 1 pkt
2.	Bezrobocie w powiecie, na obszarze którego jest położona gmina, w której jest planowana realizacja operacji, w okresie ostatnich 12 miesięcy przed dniem złożenia wniosku o przyznanie pomocy było wyższe lub równe średniej krajowej	0-2 pkt
3.	Operacja uwzględnia zastosowanie innowacyjnych rozwiązań, w tym rozwiązań organizacyjnych, technicznych lub technologicznych, które zapewnią warunki dla tworzenia wysokiej jakości oferty kulturalnej, dostępnej dla zróżnicowanych grup odbiorców	0-3 pkt
4.	Operacja uwzględnia wyposażenie budynku w mikroinstalacje wykorzystujące odnawialne źródła energii (OZE)	0-3 pkt
5.	Po zrealizowaniu operacji w wybudowanym, przebudowanym lub wyposażonym budynku prowadzone będą zajęcia artystyczne, nauka języków obcych, zajęcia opiekuńczo-wychowawcze lub inne inicjatywy społeczne, które będą miały charakter cykliczny lub stały. Kryterium przyznawane jest na podstawie planu działalności danego obiektu	0-4 pkt
6.	Realizacja operacji przewiduje: a) powstanie co najmniej dwóch miejsc pracy b) powstanie co najmniej jednego miejsca pracy c) powstanie miejsca pracy w wymiarze 0,5 etat w przeliczeniu na pełne etaty średnioroczne	a. 3 pkt b. 2 pkt c. 1 pkt
<b>Kryteria „centralne” razem /1-6/</b>		<b>max 20 pkt</b>

PROJEKT



10

## Obiekty pełniące funkcje kulturalne Regionalne kryteria wyboru operacji

PROJEKT

Lp.	Kryterium	Liczba punktów możliwych do przyznania
1.	Wysokość wydatków z budżetu gminy (z działu 9210 – Kultura i ochrona dziedzictwa narodowego i z działu 92109 – Domy i ośrodki kultury, świetlice i kluby) w przeliczeniu na 1 mieszkańca w latach 2012-2014 wyniosła: a. powyżej 125% b. powyżej 100% i nie więcej niż 125% c. powyżej 75% i nie więcej niż 100% d. powyżej 50% i nie więcej niż 75% średniej wydatków gmin uprawnionych do ubiegania się o przyznanie pomocy w ramach PROW 2014-2020	a. 4 pkt b. 3 pkt c. 2 pkt d. 1 pkt
2.	Liczba obiektów kultury oraz bibliotek i ich filii na terenie gminy, wynosi: a. powyżej 10 obiektów kultury oraz bibliotek i ich filii b. powyżej 5 i nie więcej niż 10 obiektów kultury oraz bibliotek i ich filii c. powyżej 1 i nie więcej niż 5 obiektów kultury oraz bibliotek i ich filii d. 1 obiekt kultury, biblioteka lub jej filia	a. 6 pkt b. 4 pkt c. 2 pkt d. 1 pkt
3.	Na terenie gminy, w której została zorganizowana w latach 2013 – 2014 impreza o charakterze sportowym, interdyscyplinarnym lub artystyczno-rozrywkowym	2 pkt
<b>Kryteria regionalne razem</b>		<b>max 12 pkt</b>
<b>RAZEM KRYTERIA CENTRALNE I REGIONALNE</b>		<b>32 pkt</b>

**Ocena pozytywna  $\geq$  16 pkt**

PROJEKT



MAŁOPOLSKA



11

## Kształtowanie przestrzeni publicznej Centralne kryteria wyboru operacji

PROJEKT

Lp.	Kryterium	Liczba punktów możliwych do przyznania
1.	Układ urbanistyczny został wpisany do rejestru zabytków lub ewidencji zabytków	0-5 pkt
2.	Operacja jest uzupełnieniem zrealizowanych lub będących w trakcie realizacji inwestycji finansowanych zarówno ze środków UE jak i pozostałych źródeł: a) operacja powiązana jest bezpośrednio z trzema i więcej inwestycjami b) operacja powiązana jest bezpośrednio z dwoma inwestycjami c) operacja powiązana jest bezpośrednio z jedną inwestycją	a. 3 pkt b. 2 pkt c. 1 pkt
3.	Operacja jest realizowana w gminie, w której na 100 mieszkańców zameldowanych na pobyt stały, wg danych GUS, przypada: a) co najmniej 100 i więcej b) mniej niż 100 i co najmniej 50 c) mniej niż 50 i co najmniej 10 turystów korzystających z noclegów	a. 3 pkt b. 2 pkt c. 1 pkt
4.	Operacja uwzględni zastosowanie innowacyjnych rozwiązań, w tym rozwiązań architektonicznych, technicznych lub technologicznych, które zapewnią praktyczne wykorzystanie przestrzeni publicznej	0-3 pkt
5.	Operacja uwzględni budowę mikroinstalacji wykorzystujących odnawialne źródła energii (OZE)	0-3 pkt
6.	Operacja będzie realizowana za pomocą formuły konkursu architektonicznego, architektoniczno-urbanistycznego lub urbanistycznego	0-3 pkt
<b>Kryteria „centralne” razem /1-6/</b>		<b>max 20 pkt</b>

PROJEKT



MAŁOPOLSKA



12

## Kształtowanie przestrzeni publicznej Regionalne kryteria wyboru operacji

PROJEKT

Lp.	Kryterium	Liczba punktów możliwych do przyznania
1.A	Operacja jest realizowana: a. w całości na obszarze dla którego został uchwalony Miejskowy Plan Zagospodarowania Przestrzennego b. w części na obszarze dla którego został uchwalony MPZP	<b>a. 2 pkt</b> <b>b. 1 pkt</b>
1.B	Procentowy udział MPZP w powierzchni gminy w 2013 r. kształtuje się na poziomie: a. 96% - 100% b. 51% – 95% c. 6% - 50% d. 0% - 5%	<b>a. 4 pkt</b> <b>b. 3 pkt</b> <b>c. 1 pkt</b> <b>d. 0 pkt</b>
2.A	Przez powiat, na terenie którego ma być realizowana operacja, przebiega co najmniej 50 szlaków turystycznych	<b>1 pkt</b>
2.B	Przez miejscowość, na terenie której ma być realizowana operacja, przebiega szlak turystyczny	<b>3 pkt</b>
3.A	Projekt jest realizowany na terenie gminy, w której poziom syntetycznego wskaźnika funkcji turystycznej w 2011 r. kształtuje się na poziomie wysokim, średnim lub niskim	<b>1 pkt</b>
3.B	Na terenie gminy, na obszarze której ma być realizowany projekt, znajduje się przynajmniej jeden obiekt wynajmowany przez rolników lub miejsce na ustawianie namiotów w prowadzonych przez nich gospodarstwach rolnych, wpisany do ewidencji innych obiektów, w których świadczone są usługi hotelarskie	<b>1 pkt</b>
<b>Kryteria regionalne razem</b>		<b>max 12 pkt</b>
<b>RAZEM KRYTERIA CENTRALNE I REGIONALNE</b>		<b>32 pkt</b>

**Ocena pozytywna ≥ 16 pkt**

PROJEKT



**13**

## PROW 2014-2020

### DZIAŁANIE: Podstawowe usługi i odnowa miejscowości na obszarach wiejskich

#### Ochrona zabytków i budownictwa tradycyjnego

##### Zakres wsparcia:

- odnawianie lub poprawa stanu zabytkowych obiektów budowlanych, służących zachowaniu dziedzictwa kulturowego,
- zakup obiektów charakterystycznych dla tradycji budownictwa w danym regionie z przeznaczeniem na cele publiczne.

##### Beneficjenci:

gmina, instytucja kultury, dla której organizatorem jest JST.

**Limit finansowy: 500 tys. zł z EFRROW / miejscowość**

max. wysokość kosztów kwalif. na 1 operację: **1 000 000 euro**

dotacja z EFRROW w wysokości **63,63%** kosztów kwalifikowalnych



**14**

## Ochrona zabytków i budownictwa tradycyjnego Centralne kryteria wyboru operacji

PROJEKT

Lp.	Kryterium	Liczba punktów możliwych do przyznania
1.	Nowa funkcja odnowionego lub zakupionego obiektu stanowi: a) powyżej 50% b) 30% i poniżej 50% c) poniżej 30% ale nie mniej niż 20% powierzchni dotychczas używanej	a. 5 pkt b. 3 pkt c. 1 pkt
2.	Odnowiony lub zakupiony obiekt znajduje się: a) w wojewódzkim rejestrze zabytków b) w wojewódzkiej ewidencji zabytków	a. 4 pkt b. 2 pkt
3.	Operacja jest realizowana w gminie, w której na 100 mieszkańców zameldowanych na pobyt stały, przypada: a) co najmniej 100 i więcej b) mniej niż 100 i co najmniej 50 c) mniej niż 50 i co najmniej 10 turystów korzystających z noclegów	a. 3 pkt b. 2 pkt c. 1 pkt
4.	Operacja uwzględnia zastosowanie innowacyjnych rozwiązań, w tym rozwiązań organizacyjnych, technicznych lub technologicznych, które zapewnią warunki dla tworzenia wysokiej jakości oferty turystycznej, edukacyjnej lub kulturalnej	0-3 pkt
5.	Opinia wojewódzkiego konserwatora zabytków o złym stanie technicznym zabytku i konieczności natychmiastowego podjęcia prac o charakterze interwencyjnym	0-5 pkt
Kryteria „centralne” razem /1-5/		max 20 pkt

**Ocena pozytywna ≥ 16 pkt**

PROJEKT



EUROPEJSKI FUNDUSZ ROZWOJU  
NA RZECZ ROZWOJU  
OBSZARÓW WIEJSKICH



**15**

## Ochrona zabytków i budownictwa tradycyjnego Regionalne kryteria wyboru operacji

PROJEKT

Lp.	Kryterium	Liczba punktów możliwych do przyznania
1.	Przez miejscowość, w której ma być realizowana operacja przebiega szlak turystyczny	5 pkt
2.	Liczba zabytków nieruchomych na terenie gminy, w której ma być realizowana operacja, wpisanych do wojewódzkiego rejestru zabytków na dzień ogłoszenia naboru wynosi: a. powyżej 20 zabytków nieruchomych b. powyżej 10 zabytków i nie więcej niż 20 zabytków nieruchomych c. powyżej 5 zabytków i nie więcej niż 10 zabytków nieruchomych d. powyżej 1 zabytku i nie więcej niż 5 zabytków nieruchomych	a. 5 pkt b. 4 pkt c. 2 pkt d. 1 pkt
3.	W gminie, w której ma być realizowana operacja został uchwalony program opieki nad zabytkami lub została założona gminna ewidencja zabytków	1 pkt
4.	Projekt jest realizowany na terenie gminy, w której poziom syntetycznego wskaźnika funkcji turystycznej w 2011 r. kształtuje się na poziomie wysokim, średnim lub niskim	1 pkt
Kryteria regionalne razem		max 12 pkt
<b>RAZEM KRYTERIA CENTRALNE I REGIONALNE</b>		<b>32 pkt</b>

**Ocena pozytywna ≥ 16 pkt**

PROJEKT



EUROPEJSKI FUNDUSZ ROZWOJU  
NA RZECZ ROZWOJU  
OBSZARÓW WIEJSKICH



**16**



**PROW 2014-2020**

**DZIAŁANIE: Podstawowe usługi i odnowa miejscowości na obszarach wiejskich**  
**Inwestycje w targowiska lub obiekty budowlane przeznaczone na cele promocji**  
**lokalnych produktów**

**Zakres wsparcia:**

Wsparcie w ramach tego typu operacji obejmuje budowę lub modernizację targowisk lub obiektów budowlanych przeznaczonych na cele promocji lokalnych produktów.

- koszty budowy, przebudowy lub modernizacji obiektów budowlanych,
- koszty zakupu sprzętu, materiałów i usług, służących realizacji operacji,
- koszty ogólne, bezpośrednio związane z przygotowaniem i realizacją operacji.

**Beneficjenci:**

Gmina, powiat lub ich związki.

Realizacja możliwa na terenie miejscowości liczącej **max.200 000 mieszkańców**.

**Limit finansowy:** max dotacja EFRROW – **1 mln zł na 1 benef.** w okresie realizacji PROW

max. wysokość kosztów kwalif. na 1 operację: **1 000 000 euro**

dotacja z EFRROW w wysokości **63,63%** kosztów kwalifikowalnych



17

**PROW 2014-2020**

**ZATWIERDZONE**

**DZIAŁANIE: Podstawowe usługi i odnowa miejscowości na obszarach wiejskich**

**PODDZIAŁANIE: budowa lub modernizacja dróg lokalnych**

**Zakres wsparcia:**

Wsparcie w ramach tego typu operacji obejmuje budowę, przebudowę lub zmianę nawierzchni dróg – gminnych, powiatowych lub wewnętrznych. Ponadto możliwa jest budowa kanałów technologicznych w ciągu budowanej lub przebudowywanej drogi związanych z potrzebami zarządzania tą drogą lub potrzebami ruchu drogowego.

- koszty budowy, przebudowy lub modernizacji obiektów budowlanych,
- koszty zakupu sprzętu, materiałów i usług, służących realizacji operacji,
- koszty ogólne.

**Beneficjenci:**

Gmina, związek międzygminny, powiat, związek powiatów

**Limit finansowy:** max dotacja EFRROW – **3 mln zł na 1 benef.** w okresie realizacji PROW

max. wysokość kosztów kwalif. na 1 operację: **1 000 000 euro**

dotacja z EFRROW w wysokości **63,63%** kosztów kwalifikowalnych



18

## Budowa lub modernizacja dróg lokalnych – główne warunki ubiegania się o dofinansowanie

ZATWIERDZONE

- Koszty kwalifikowalne operacji **nie będą współfinansowane** w drodze wkładu z funduszy strukturalnych, Funduszu Spójności lub jakiegokolwiek innego unijnego instrumentu finansowego oraz innych programów przeznaczonych na inwestycje drogowe,
- Operacja będzie realizowana nie więcej niż w dwóch etapach, a (...) złożenie wniosku o płatność końcową, nastąpi nie później niż w terminie **24 miesięcy**, a w przypadku operacji realizowanej w dwóch etapach nie później niż w terminie **36 miesięcy** od dnia zawarcia umowy, lecz nie później niż do dnia **30 czerwca 2023 r.**,
- Inwestycja będzie realizowana na obszarze należącym do:
  - a) gminy **wiejskiej** lub
  - b) gminy **miejsko-wiejskiej**, z wyłączeniem miast liczących powyżej **5000** mieszkańców, lub
  - c) gminy **miejskiej**, z wyłączeniem miejscowości liczących powyżej **5000** mieszkańców,
- Projekt będzie realizowany na **nieruchomości będącej własnością podmiotu** ubiegającego się o przyznanie pomocy lub na nieruchomości, do której podmiot ten **posiada udokumentowane prawo do dysponowania nią**,
- Operacja będzie uwzględniona w **dokumencie planistycznym**,
- Operacja będzie spójna z **dokumentem strategicznym**,
- Inwestycja będzie uwzględniona w **planie finansowym** podmiotu ubiegającego się o przyznanie pomocy nie później niż w dniu zawarcia umowy,
- Budowana lub modernizowana **droga będzie łączyć jednostki osadnicze z istniejącą drogą publiczną**,
- W przypadku gdy operacja dotyczy **drogi wewnętrznej – droga ta w wyniku realizacji operacji stanie się drogą publiczną**,
- Realizacja operacji nie jest możliwa bez udziału środków publicznych.

ZATWIERDZONE



19

## Budowa lub modernizacja dróg lokalnych – podstawowe dokumenty wymagane w procesie aplikowania

ZATWIERDZONE

- **Wniosek o przyznanie pomocy, wraz z (przebieg najważniejszych załączników):**
- Dokument **potwierdzający prawo do dysponowania nieruchomością**,
- **Oświadczenie właściciela** lub współwłaściciela lub posiadacza samoistnego nieruchomości, **że wyraża zgodę** na realizację operacji trwale związanej z nieruchomością, jeżeli operacja realizowana jest na nieruchomości będącej w posiadaniu zależnym lub będącej przedmiotem współwłasności,
- **Kosztorys inwestorski**,
- **Decyzja o pozwoleniu na budowę lub Zgłoszenie zamiaru wykonania robót budowlanych**, właściwemu organowi, potwierdzone przez ten organ, wraz z oświadczeniem, że w terminie 30 dni od dnia zgłoszenia zamiaru wykonania robót budowlanych, właściwy organ nie wniósł sprzeciwu lub potwierdzeniem właściwego organu, że nie wniósł sprzeciwu wobec zgłoszonego zamiaru wykonania robót budowlanych,
- Decyzja o **zezwoleniu na realizację inwestycji drogowej**,
- **Szacunkowe zestawienie kosztów**,
- **Program funkcjonalno-użytkowy**,
- **Studium uwarunkowań i kierunków zagospodarowania przestrzennego gminy lub miejscowy plan zagospodarowania przestrzennego lub decyzja o lokalizacji inwestycji celu publicznego**,
- **Strategia rozwoju lub inny dokument** określający obszary i cele lokalnej polityki rozwoju,
- **Mapy lub szkice sytuacyjne oraz rysunki** charakterystyczne dotyczące umiejscowienia operacji,
- Decyzje, pozwolenia lub opinie organów administracji publicznej, inne **dokumenty potwierdzające spełnienie kryteriów przyznania pomocy, w tym kryterium regionalnego**.

ZATWIERDZONE



20

### Drogi lokalne Centralne kryteria wyboru operacji

**ZATWIERDZONE**

Lp.	Kryterium	Liczba punktów możliwych do przyznania
1.	Podstawowy dochód podatkowy gminy w przeliczeniu na 1 mieszkańca kształtuje się na poziomie: a) nie więcej niż 50% średniej krajowej b) powyżej 50% i nie więcej niż 75% średniej krajowej c) powyżej 75% i nie więcej niż 100% średniej krajowej	<b>a. 5 pkt b. 3 pkt c. 1 pkt</b>
2.	Bezrobocie w powiecie, na obszarze którego jest położona gmina, w której jest planowana realizacja operacji, w okresie ostatnich 12 miesięcy przed dniem złożenia wniosku o przyznanie pomocy było wyższe lub równe średniej krajowej	<b>0-2 pkt</b>
3.	Operacja jest powiązana z inwestycjami dotyczącymi tworzenia pasywnej infrastruktury szerokopasmowej lub na obszarze realizacji operacji istnieje funkcjonująca sieć szkieletowa	<b>0-1 pkt</b>
4.	Droga objęta operacją prowadzi bezpośrednio do obiektu użyteczności publicznej	<b>0-2 pkt</b>
5.	Operacja dotyczy drogi łączącej się z drogą o wyższej kategorii	<b>0-3 pkt</b>
6.	Operacja jest realizowana w porozumieniu pomiędzy gminami lub powiatami, lub gminą a powiatem	<b>0-1 pkt</b>
<b>Kryteria „centralne” razem /1-6/</b>		<b>max. 14 pkt</b>

**ZATWIERDZONE**



**21**

### Drogi lokalne Regionalne kryteria wyboru operacji

**ZATWIERDZONE**

Lp.	Kryterium	Liczba punktów możliwych do przyznania
1	Operacja będzie realizowana w gminie, w której udział powierzchni użytków rolnych w stosunku do powierzchni gminy ogółem wg danych z Powszechnego Spisu Rolnego z 2010 roku, wynosi: a) powyżej 50%, b) powyżej 35% i nie więcej niż 50%.	<b>a. 2 pkt b. 1 pkt</b>
2	Operacja będzie realizowana w gminie, w której średnia gęstość zaludnienia, według aktualnych danych Głównego Urzędu Statystycznego, wynosi: b) powyżej 125%, c) powyżej 75% i nie więcej niż 125%, średniej gęstości zaludnienia na obszarze województwa małopolskiego uprawnionym do objęcia pomocą.	<b>a. 2 pkt b. 1 pkt</b>
<b>Kryteria regionalne razem</b>		<b>max 4 pkt</b>
<b>RAZEM KRYTERIA CENTRALNE I REGIONALNE</b>		<b>18 pkt</b>

**ZATWIERDZONE**



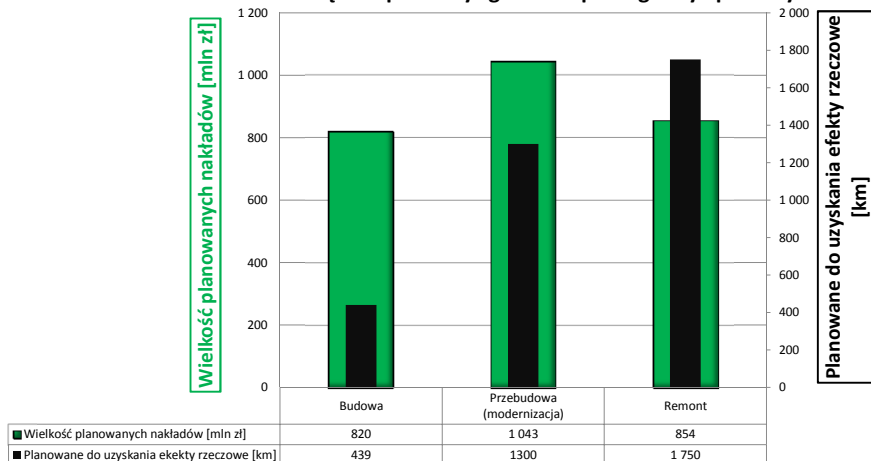
**Ocena pozytywna ≥ 9 pkt**

**22**

## Potrzeby zgłoszone do PROW 2014-2020 przez gminy i powiaty Małopolski w zakresie budowy, przebudowy oraz remontu dróg lokalnych

- Ankiętę przeprowadzono w połowie 2013 roku.
- Samorząd województwa otrzymał łącznie 167 ankiet.

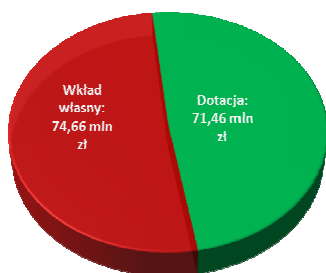
Łączne potrzeby zgłoszone przez gminy i powiaty



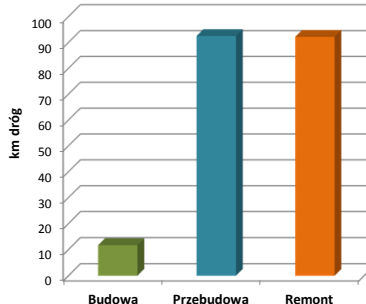
23

## Projekty gmin i powiatów realizowane w 2015 r w ramach „Narodowego programu przebudowy dróg lokalnych”

Wartość realizowanych projektów [mln zł]



Planowane do uzyskania efekty rzeczowe [km]



- Łącznie zakwalifikowano 58 zadań (18 powiatów oraz 40 gmin)
- Odrzucono 10 zadań na etapie oceny formalno-prawnej

**Wysokość oraz struktura limitów środków na poszczególne typy operacji /działania / poddziałania samorządowe PROW 14-20**

Lp.	Typ operacji	Limit środków (euro) /EFROW +BP*/
1	Scalanie gruntów	6 838 541*
2	Gospodarka wodno-ściekowa	16 145 684
	Inwestycje w obiekty pełniące funkcje kulturalne	4 613 053
	Ochrona zabytków i budownictwa tradycyjnego	2 306 526
	Kształtowanie przestrzeni publicznej	4 613 052
	Budowa lub modernizacja dróg lokalnych	18 452 210
	Targowiska /obiekty promocji produktów lokalnych	1 698 120
3	LEADER	<i>niepodzielone</i>
<b>RAZEM:</b>		<b>54 667 186</b>





25

**Przewidywane terminy uruchomienia naborów wniosków w obrębie działań samorządowych PROW 2014-2020 (prognoza dla Małopolski)**

Działanie/poddziałanie	Przewidywany termin uruchomienia						
	III kw.2015	IV kw.2015	I kw.2016	II kw.2016	III kw.2016	IV kw. 2016	2017
Scalanie gruntów				X			
<b>Podstawowe usługi i odnowa miejscowości na obszarach wiejskich</b>							
Budowa i modernizacja dróg			X				
Inwestycje wod.-kan.				?	X		
Zabytki i budownictwo tradycyjne						?	X
Infrastruktura kulturalna							X
Kształtowanie przestrzeni publicznej							X
Targowiska						X	
<b>LEADER</b>							
Wsparcie przygotowawcze	X						
Wsparcie kosztów bieżących i aktywizacji				X	X	X	X
Wdrażanie projektów współpracy				?	X	X	X
Wdrażanie lokalnych strategii rozwoju				?	X	X	X

EUROPEJSKI FUNDUSZ ROZWOJU NA RZECZ ROZWOJU OBSZARÓW WIEJSKICH

***Nabór propozycji operacji  
do Planu Operacyjnego KSOW na lata 2016-2017  
w Małopolsce***



27

**Krajowa Sieć Obszarów Wiejskich**

**Krajowa Sieć Obszarów Wiejskich** - schemat II Pomocy Technicznej PROW 2014-2020  
(beneficjentem jest Województwo Małopolskie)

**Poziom centralny**

Jednostka Centralna – Ministerstwo Rolnictwa i Rozwoju Wsi, FAPA  
Grupa Robocza ds. KSOW przy Ministrze Rolnictwa i Rozwoju Wsi

**Poziom regionalny**

16 Jednostek Regionalnych – urzędy marszałkowskie  
wojewódzkie grupy robocze

**Jednostka Regionalna KSOW Województwa Małopolskiego** – Departament Funduszy Europejskich UMWM  
Małopolska Grupa Robocza ds. KSOW

Partnerzy KSOW – baza partnerów: [www.ksow.pl](http://www.ksow.pl)

**W celu przystąpienia do KSOW należy wypełnić formularz zgłoszeniowy znajdujący się na stronie [www.ksow.pl](http://www.ksow.pl)**



28

## Krajowa Sieć Obszarów Wiejskich

### Celem KSOW jest:

- zwiększenie udziału zainteresowanych stron we wdrażaniu programów rozwoju obszarów wiejskich,
- podniesienie jakości wdrażania PROW,
- informowanie społeczeństwa i potencjalnych beneficjentów o polityce rozwoju obszarów wiejskich i możliwościach finansowania,
- wspieranie innowacji w rolnictwie, produkcji żywności, leśnictwie i na obszarach wiejskich
- aktywizacja mieszkańców wsi na rzecz inicjatyw w zakresie rozwoju obszarów wiejskich, w tym kreowania miejsc pracy na terenach wiejskich.

Zadania KSOW realizowane są w Oparciu o Plan Działania KSOW na lata 2014-2020 oraz dwuletnie Plany Operacyjne.



29

## Krajowa Sieć Obszarów Wiejskich

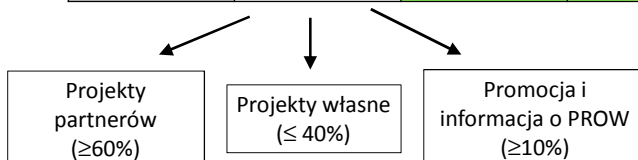
Budżet Schematu II PT PROW 2014-2020 (dla całego kraju): **60 mln EURO\***.

Budżet na realizację zadań KSOW dla Województwa Małopolskiego: **2.627.765 EURO\***, w tym 25 % na funkcjonowanie struktury KSOW.

W efekcie na realizację Planu Działania 2014-2020 w Województwie Małopolskim przeznaczone będzie **1.970.823 EURO**.

\* - wg projektu rozporządzenia MRiRW w sprawie określenia wysokości limitów środków dostępnych w ramach schematów pomocy technicznej Programu Rozwoju Obszarów Wiejskich 2014-2020.

2014-2015	2016-2017	2018-2019	2020-2021	2022-2023
221 139 €	449 167 €	502 333 €	455 260 €	342 923 €



30

## Krajowa Sieć Obszarów Wiejskich

### Projekty partnerów w 2016 r.

#### Nabór propozycji operacji do realizacji w ramach Planu Operacyjnego KSOW 2016-2017 - Etap I w 2016 r.:

- Rodzaje wspieranych operacji: zgodnie z planem działania KSOW 2014-2020 (np. konferencje, szkolenia, wyjazdy studyjne dot. rozwoju obszarów wiejskich, w tym wymiana dobrych praktyk; promocja produktów regionalnych i tradycyjnych; udział w targach; promocja turystyki wiejskiej i agroturystyki; promocja rolnictwa ekologicznego i inne)
- Do kogo adresowany: **partnerzy KSOW**
- Główne zasady: wypełnienie formularza wniosku wraz z załącznikami
- Środki przeznaczone na nabór: **505.000,00 zł brutto**
- Termin naboru: **20.11-04.12.2015 r.**
- Miejsce składania wniosków: UMWM, Departament Funduszy Europejskich, ul. Wielicka 72A, Dziennik Podawczy
- Informacje o naborze: [www.prow.malopolska.pl](http://www.prow.malopolska.pl); [www.malopolskie.ksow.pl](http://www.malopolskie.ksow.pl)



31

## Krajowa Sieć Obszarów Wiejskich

### Projekty partnerów w 2016 r.

Ocena wniosków – zgodnie z procedurą opisaną w Planie Działania KSOW 2014-2020:

Zespół oceniający (jednostka regionalna KSOW) – powołany Zarządzeniem Marszałka WM



Opinia Małopolskiej Grupy Roboczej ds. KSOW



Zatwierdzenie listy rankingowej przez Zarząd Województwa Małopolskiego (**do 31.12.2015**)



Przyjęcie Planu Operacyjnego KSOW 2016-2017 przez Grupę Roboczą ds. KSOW przy Ministrze Rolnictwa i Rozwoju Wsi (**do 15.01.2015 r.**)



Zawarcie umowy partnerskiej z wnioskodawcą



Realizacja operacji przez jednostkę regionalną KSOW



32